

# Caracterització de la mobilitat de la població visitant La mobilitat dels creueristes a Barcelona

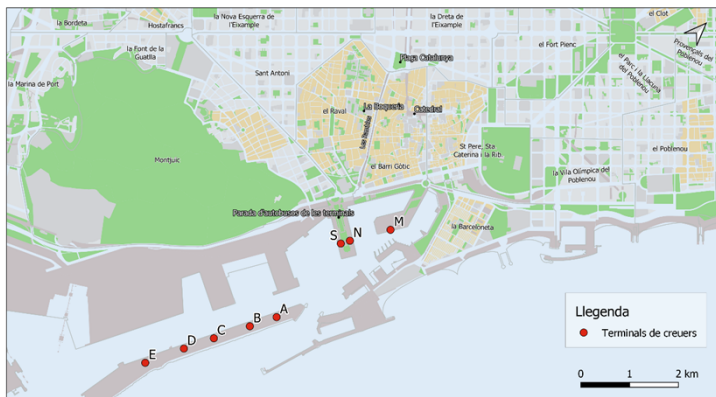
Xavier Delclòs Alió  
[xavier.delclos@urv.cat](mailto:xavier.delclos@urv.cat)  
 Verónica Mejía  
[veronica.mejia@urv.cat](mailto:veronica.mejia@urv.cat)

Grup de Recerca en Anàlisi Territorial i Estudis Turístics (GRATET)  
 Departament de Geografia  
 Universitat Rovira i Virgili



## ELS CREUERS A BARCELONA

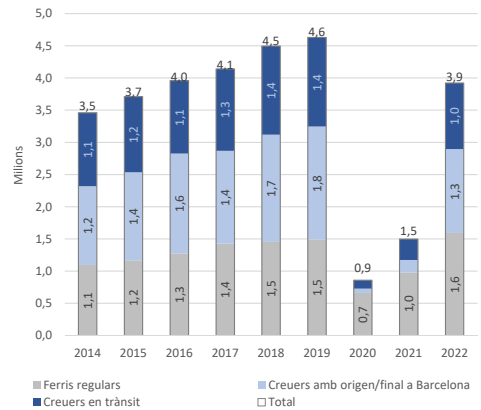
Ubicació de les terminals de creuers al Port de Barcelona



Font: elaboració pròpia a partir de dades del Port de Barcelona.



Evolució del trànsit de passatgers al Port de Barcelona (2014-2022), per tipologies



Font: elaboració pròpia a partir de dades del Port de Barcelona.

## EL NOSTRE ESTUDI

### Enquesta visita + recorregut GPS

INVITACIÓ > ENTREGA GPS > VISITA > DEVOLUCIÓ GPS > ENQUESTA

- Estiu 2022, en 2 etapes:
  - De l'11 al 31 de juliol
  - Del 20 d'agost al 31 d'octubre
- 39 dies (3-4 dies per setmana)
- 2-3 tècnics de recerca
- 5 terminals:
  - Inicialment: A, B, C
  - Posteriorment: D, E
- Principals empreses:
  - MSC
  - GRUP CARNIVAL (COSTA, AIDA)
  - ROYAL CARIBBEAN

**Barcelona Cruise Visitors Survey**

At the Department of Geography of the Universitat Rovira i Virgili we are carrying out a study on the mobility of cruise passengers in the city of Barcelona, an official study financed by the Barcelona City Council. We would like to ask you to respond to a short voluntary questionnaire about your visit to the city.

The members of the research group undertake to respect the current legislation on protection and confidentiality in the processing of personal data, in accordance with the provisions of the General Data Protection Regulation (Regulation (EU) 2016/679) of 25 of May 2016 and Organic Law 3/2018, of December 5, on the protection of personal data and guarantee of digital rights. The people who process the information obtained are obliged by law to guarantee anonymity and statistical secrecy. Therefore, they cannot disclose the answers, or any information, for any other purpose than the analysis of the data for academic reasons or for the preparation of the final report of the project. To access, change or delete the data of the participants, as well as to stop the processing of the data, contact us at [geografia@urv.cat](mailto:geografia@urv.cat).

☐ Taking into account this information, do you agree to participate in the study? \*

1 Yes

2 No

3-Country of residence:

La vostra resposta

4-With whom have you come to Barcelona? Who are you here with?

1 Alone

2 As a couple


3 With my family, including children under 10 years old

4 With my family, including children 10 years old or older

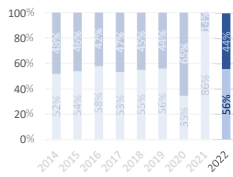
5 With adult relatives (includes adult offspring)

6 With friends

7 With my own relatives

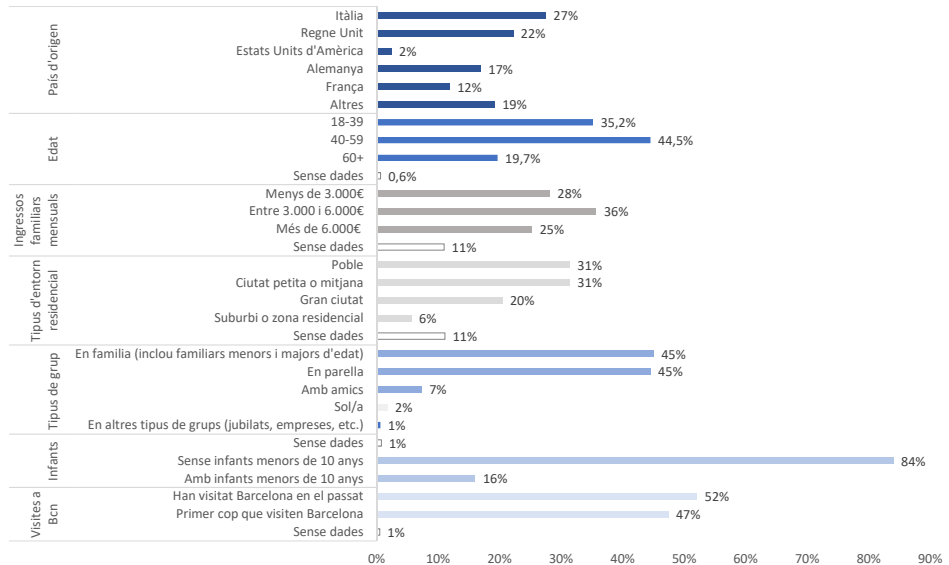


## 793 CREUERISTES ANALITZATS



Font: elaboració pròpia a partir de dades del Port de Barcelona.

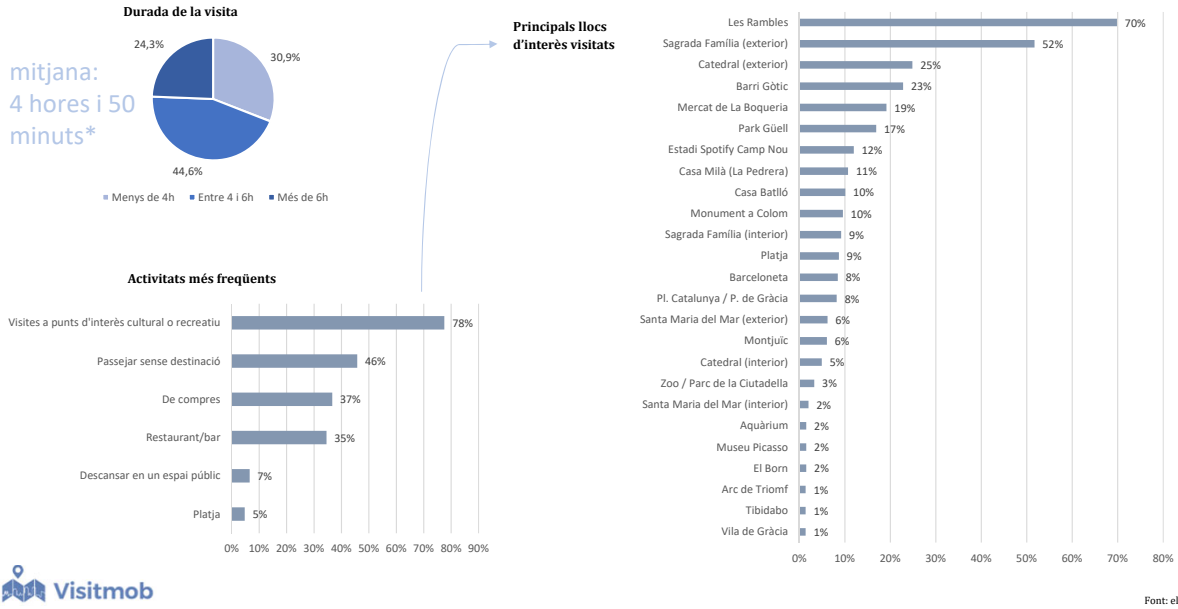
### Perfil dels creueristes analitzats (n=793)



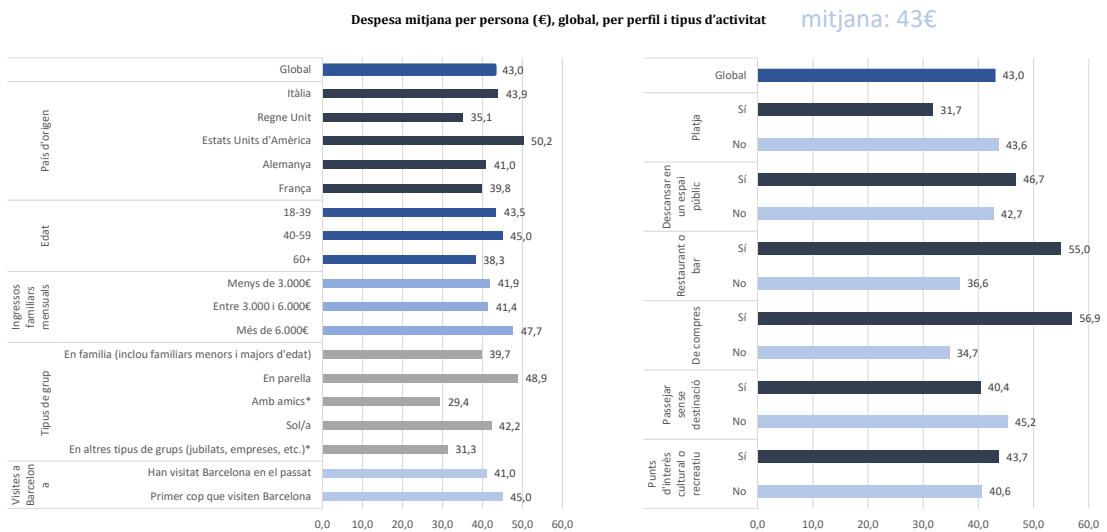
Font: elaboració pròpia.



## QUÈ HI FAN, ELS CREUERISTES, A BARCELONA?

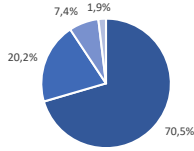


## QUÈ HI FAN, ELS CREUERISTES, A BARCELONA?

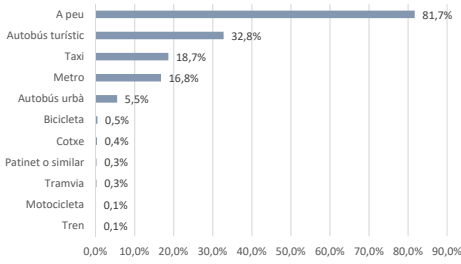


# LA MOBILITAT DELS CREUERISTES A BARCELONA

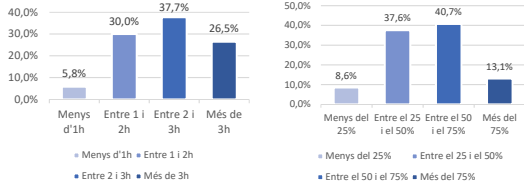
Mitjans de transport utilitzats en l'accés a la ciutat



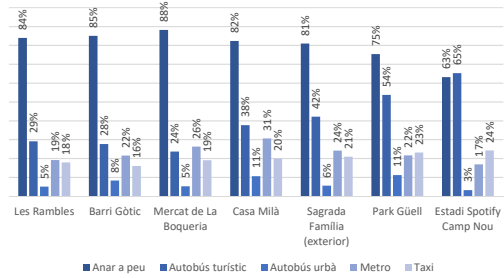
Mitjans de transport utilitzats durant la visita



Temps caminat segons GPS, en total i en proporció a la visita



Mitjans de transport segons els principals llocs visitats



Font: elaboració pròpia.

# EL COMPORTAMENT ESPACIAL DELS CREUERISTES

Valors mitjans del comportament espacial dels creueristes

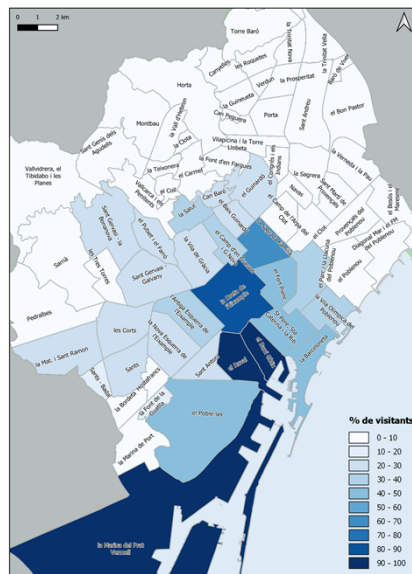
Indicadors	Total	A peu
Durada de la visita (hh:mm)	04:50	02:25
Distància recorreguda (km)	25,71	8,64
Àrea coberta (ha)	9,12	4,58
Proporció del municipi cobert (%)	0,09%	0,05%
Distància màxima des del Port (km)	4,98	4,65

Comportament espacial per districtes

Districte	Proporció de creueristes que hi ha estat	Temps mitjà de visita (hh:mm)*	
		General	A peu
Ciutat Vella	100,0%	02:01	01:15
Eixample	85,2%	01:37	00:49
Sants-Montjuïc	100,0%	00:43	00:17
Les Corts	29,5%	00:33	00:22
Sarrià-St. Gervasi	31,8%	00:12	00:03
Gràcia	40,1%	00:36	00:33
Horta-Guinardó	29,3%	00:10	00:07
Nou Barris	0,0%	00:00	00:00
Sant Andreu	0,1%	00:00	00:00
Sant Martí	34,8%	00:13	00:06

Nota: \*Temps mitjà de visita d'aquelles persones que han visitat la zona.

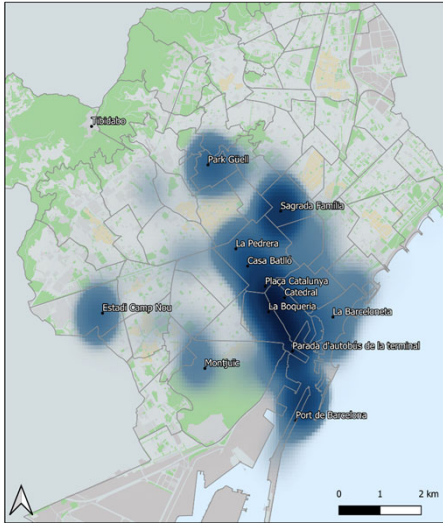
Proporció de creueristes que han visitat els barris de Barcelona



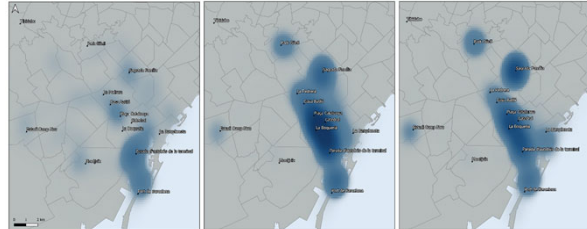
Font: elaboració pròpia.

# EL COMPORTAMENT ESPACIAL DELS CREUERISTES

Distribució espacial dels creueristes a la ciutat



D'esquerra a dreta: (1) en moviment, motoritzat, (2) en moviment, no motoritzat, i (3) aturats.



Presència i temps transcorregut dels creueristes a punts clau d'interès turístic

Punts clau	Proporció de creueristes que hi ha estat	Temps mitjà de visita (hh:mm)*	
		General	A peu
Les Rambles	96.7%	01:05	00:48
Plaça Catalunya	72.9%	00:19	00:10
Passeig de Gràcia	72.4%	00:32	00:19
Sagrada Família	63.1%	00:35	00:15
Barceloneta (mar)	24.5%	00:36	00:23
Park Güell	10.7%	00:42	00:19
Estadi Spotify Camp Nou	7.2%	00:23	00:15

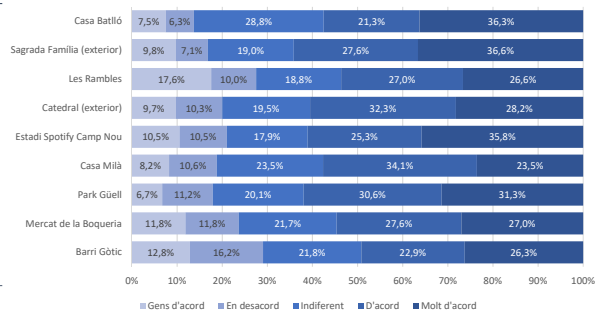
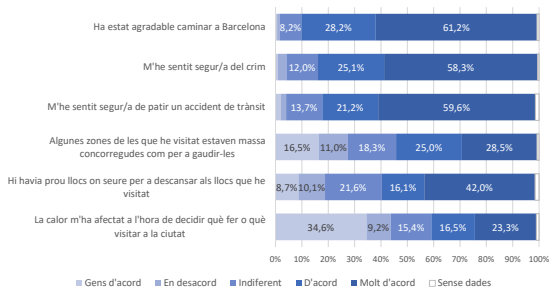
Nota: \*Temps mitjà de visita d'aquelles persones que han visitat la zona.



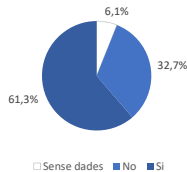
Font: elaboració pròpia.

# I ELS CREUERISTES, COM PERCEBEN BARCELONA?

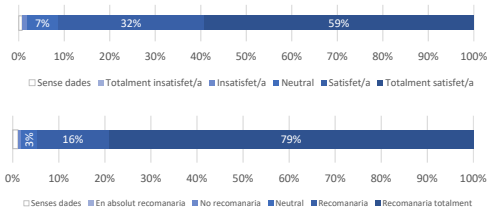
Percepcions dels creueristes sobre la ciutat i la visita



Proporció dels creueristes que han pogut o no fer tot allò que esperaven



Nivell de satisfacció (dalt) dels creueristes i mesura en la que recomanarien la visita (sota)



Font: elaboració pròpia.

# Caracterització de la mobilitat de la població visitant La mobilitat dels creueristes a Barcelona

Xavier Delclòs Alió

[xavier.delclos@urv.cat](mailto:xavier.delclos@urv.cat)

Verónica Mejía

[veronica.mejia@urv.cat](mailto:veronica.mejia@urv.cat)

**Grup de Recerca en Anàlisi Territorial i Estudis Turístics (GRATET)**

Departament de Geografia

Universitat Rovira i Virgili

